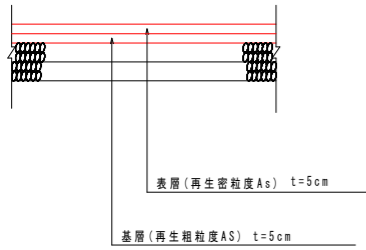


# 撤去平面図・構造図

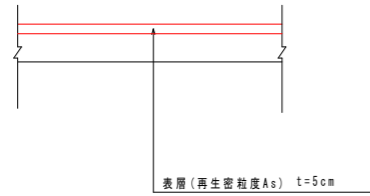
S=1:500



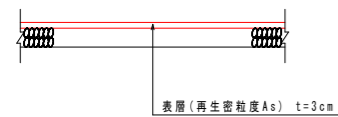
車道舗装 S=1:20



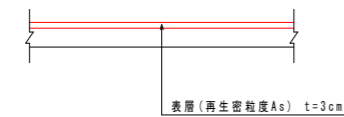
仮橋車道舗装 S=1:20



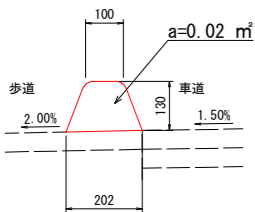
歩道舗装 S=1:20



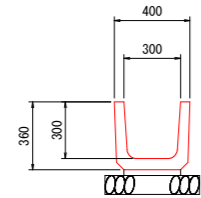
仮橋歩道舗装 S=1:20



アスカープ S=1:10

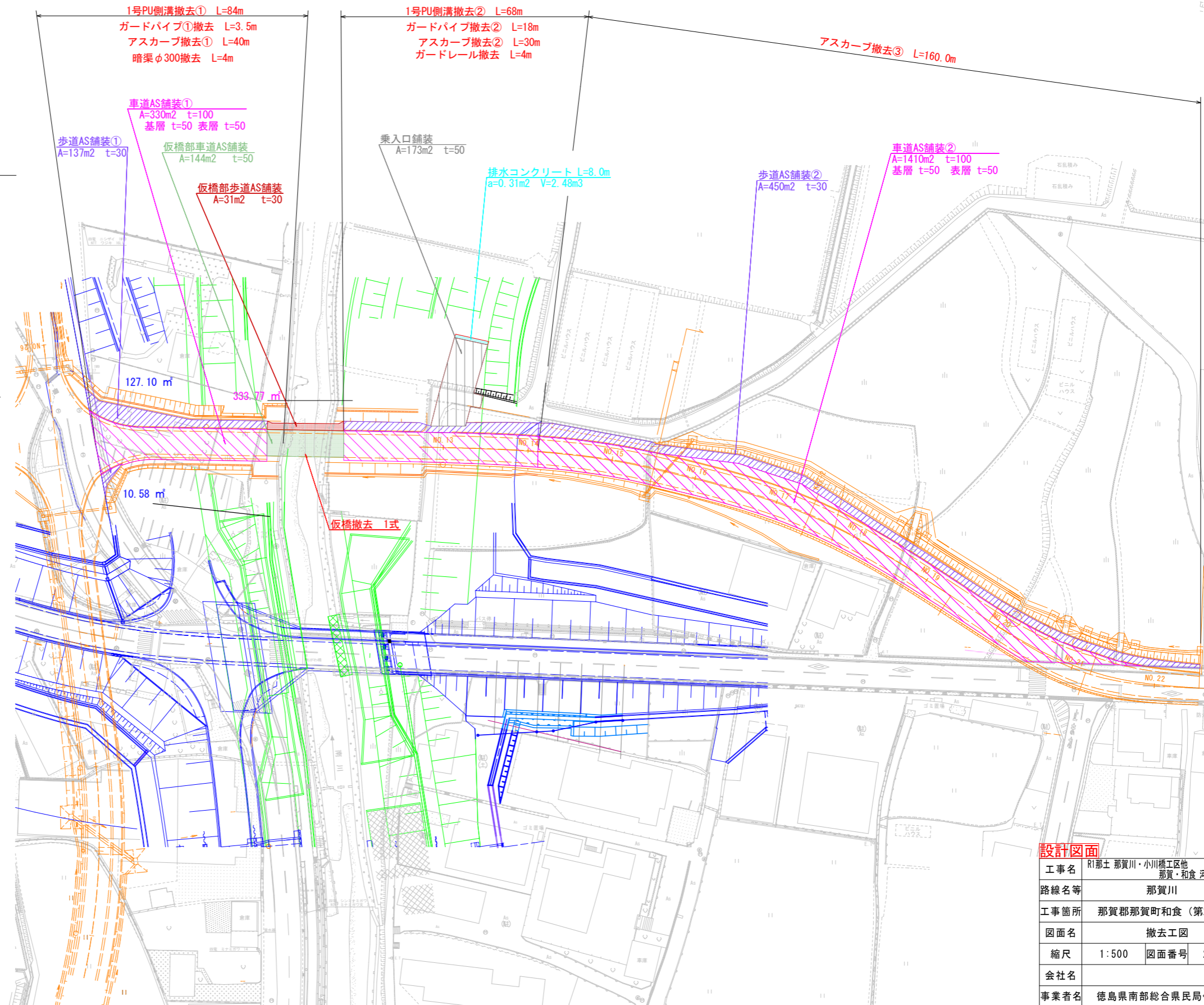
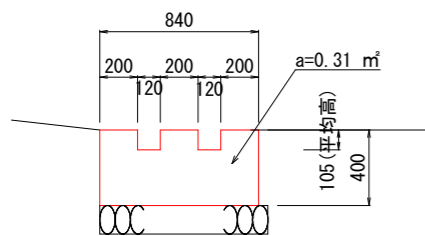


1号PU側溝 S=1:20



排水コンクリート

断面図 S=1:20

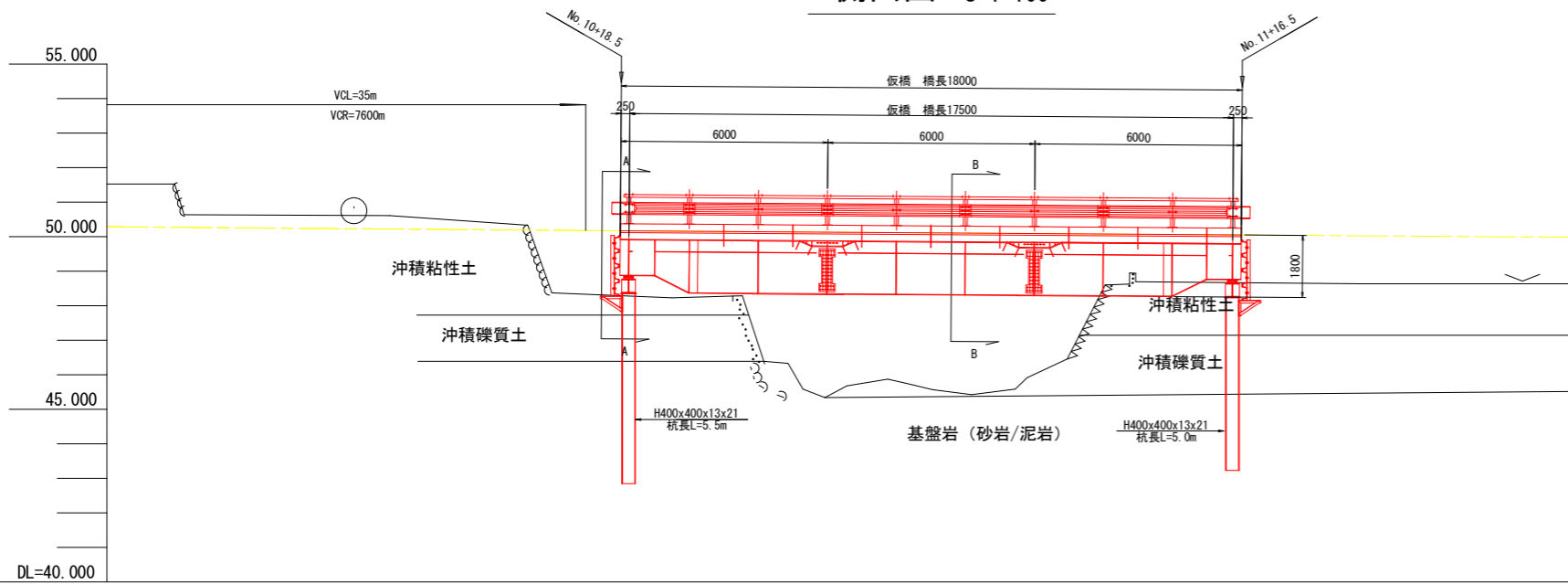


設計図面

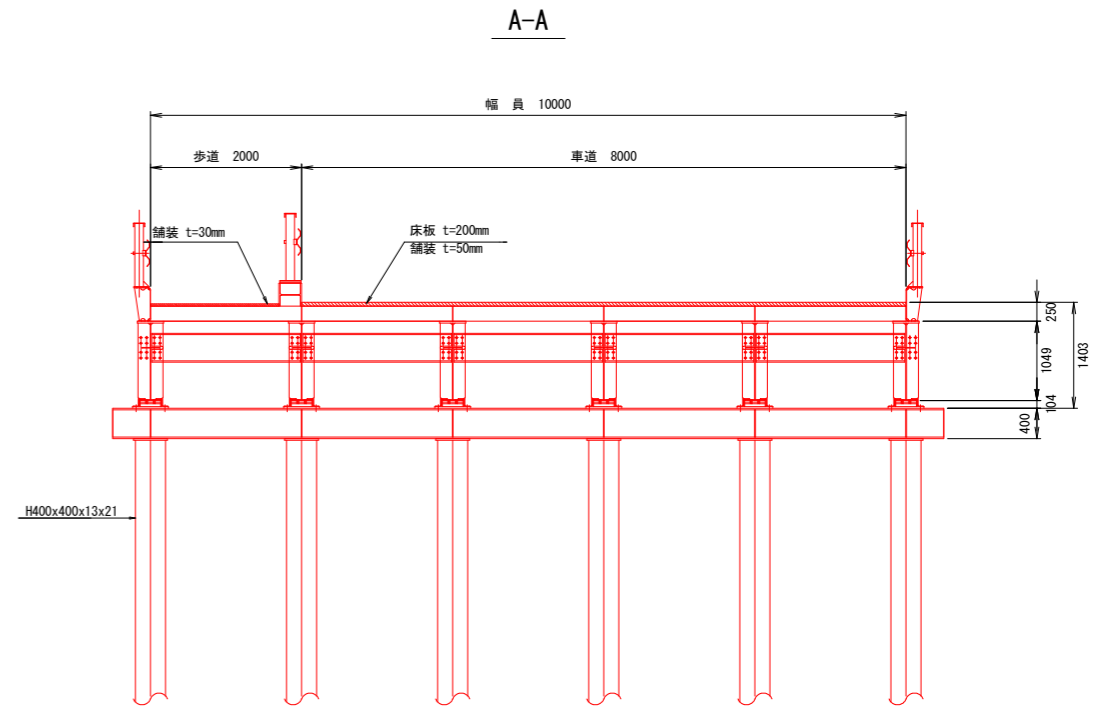
工事名	R1那土 那賀川・小川橋工区他 那賀・和食 河川工事(25)
路線名等	那賀川
工事箇所	那賀郡那賀町和食 (第25分割)
図面名	撤去工図
縮尺	1:500 図面番号 29 / 31
会社名	
事業者名	徳島県南部総合県民局<那賀>

# 仮橋構造一般図 S=1:100

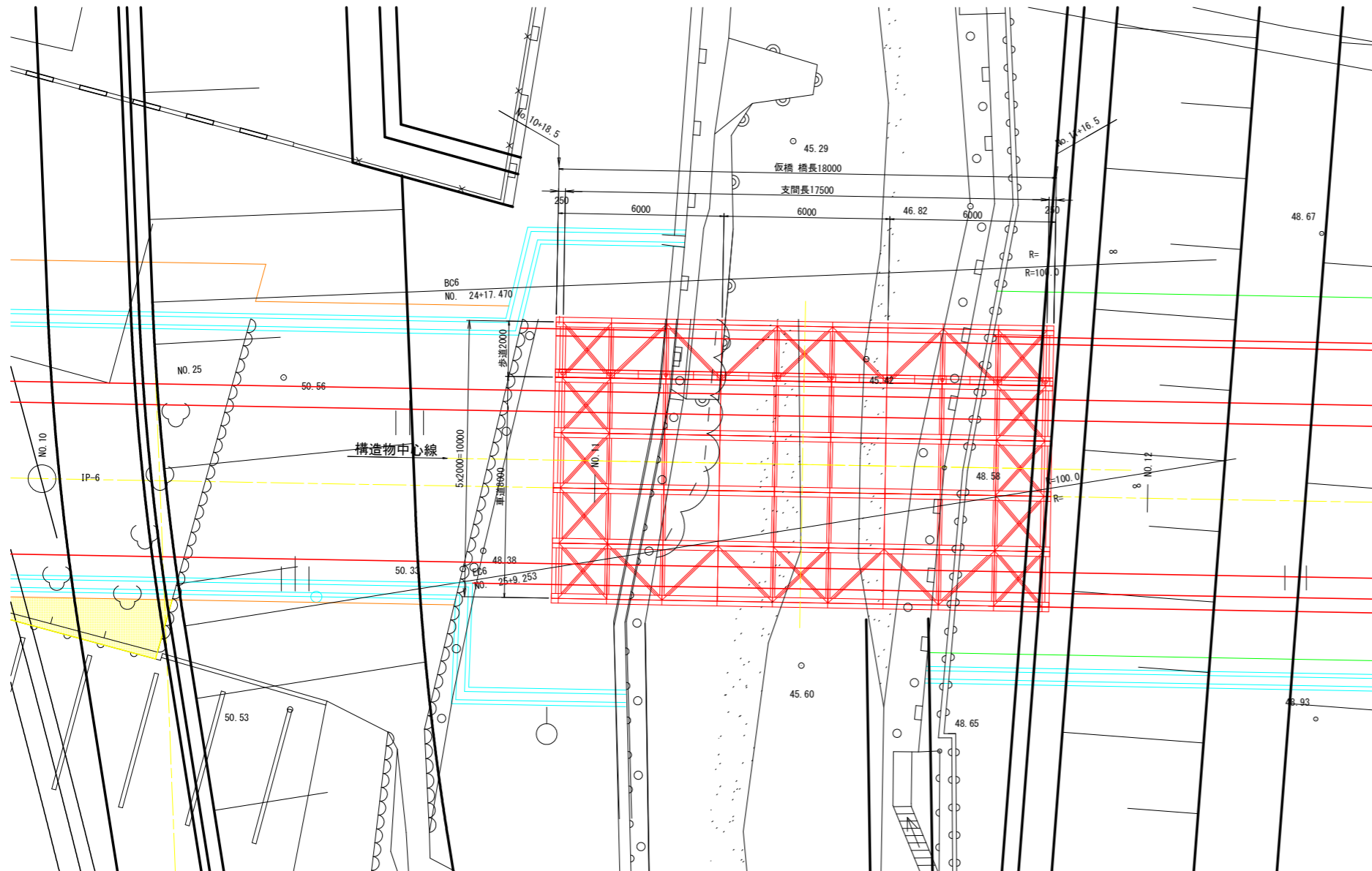
側面図 S=1:100



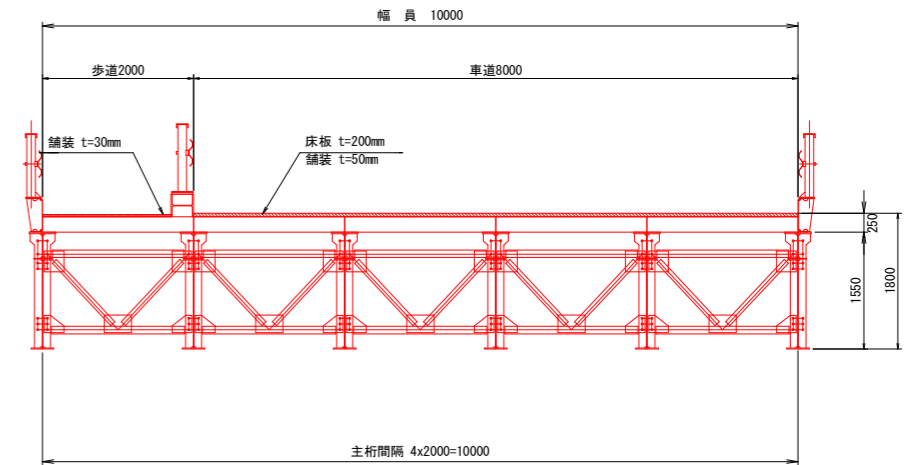
断面図 S=1:50



平面図 S=1:100



B-B



## 設計条件

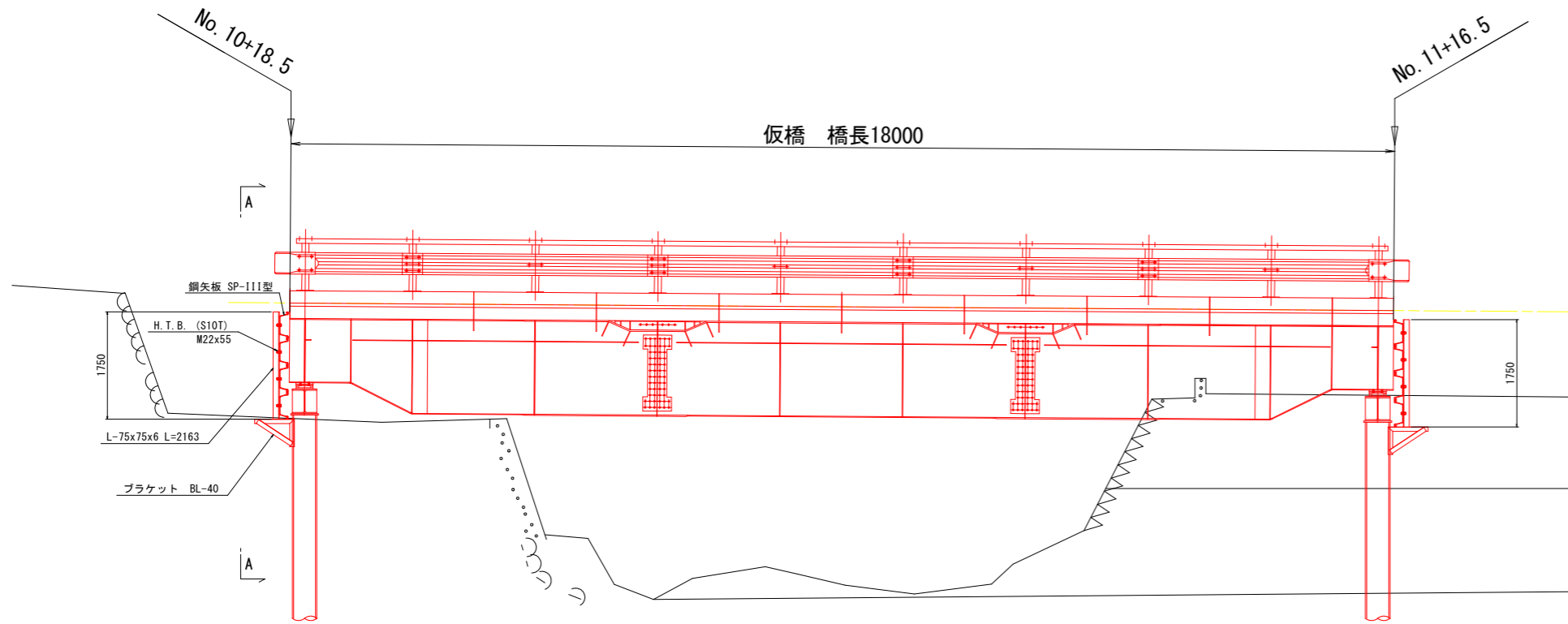
橋長	L=18.000m
支間長	L=17.500m
幅員	W=10.000m
斜角	$\theta=90^\circ$
設計荷重	B活荷重
許容応力度の割増し	無し
形式	組立式非合成単純版桁橋
下部工構造	支持杭(H-400x400x13x21)

## 設計図面


工事名	R1那土 那賀川・小川橋工区他 那賀・和食 河川工事(25)
路線名等	那賀川
工事箇所	那賀郡那賀町和食(第25分割)
図面名	仮橋構造一般図
縮尺	1:100 図面番号 30/31
会社名	
事業者名	徳島県南部総合県民局<那賀>

# 土留め工詳細図 S=1:50

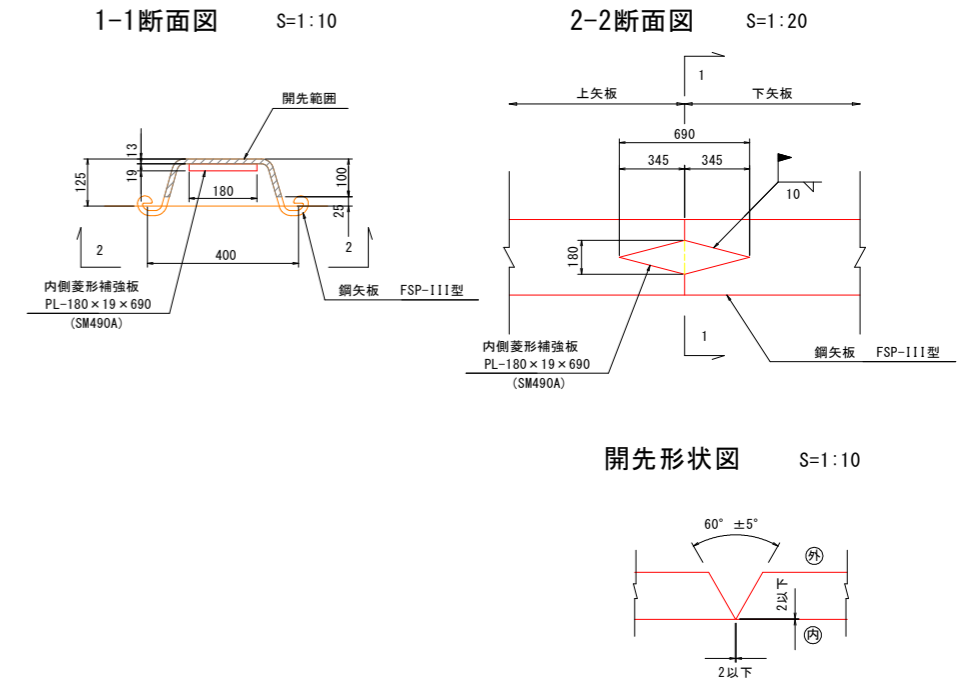
側面図 S=1:50



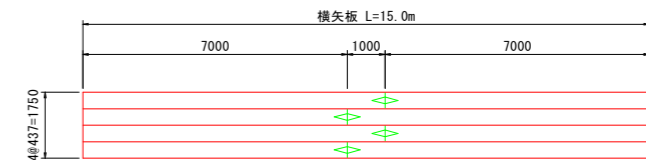
A-A 断面 S=1:50



鋼矢板取付詳細図



継手配置図 S=1:100



設計図面	
工事名	R1那土 那賀川・小川橋工区他 那賀・和食 河川工事(25)
路線名等	那賀川
工事箇所	那賀郡那賀町和食 (第25分割)
図面名	仮橋土留工詳細図
縮尺	1:100 図面番号 31 / 31
会社名	
事業者名	徳島県南部総合県民局<那賀>